

**1:2'500**










## Vorprüfung

Öffentliche Planaufgabe: vom b

am

**Vom Gemeinderat in Kraft gesetzt per:**

## Festlegungen

	Perimeter	SBV Art. 2
	Baubereich Erschliessung	SBV Art. 4
	Baubereich A: Fundament / Mast	SBV Art. 6 Abs. 1 Ziff. 1
	Baubereich B: Hauptkranstellfläche	SBV Art. 6 Abs. 1 Ziff. 2
	Baubereich C: Schaltstation	SBV Art. 6 Abs. 1 Ziff. 3
	Baubereich D: Lager- und Erschliessungsfläche	SBV Art. 6 Abs. 1 Ziff. 4
	Baubereich E: Hilfskranstellfläche	SBV Art. 6 Abs. 1 Ziff. 5
	Baubereich F: Terrainanpassung	SBV Art. 6 Abs. 1 Ziff. 6
	Werkleitung Elektrizität	SBV Art. 9

### Hinweise

	Bemessung in Meter
	Verlegung Waldstrasse: Aufhebung   Neubau
	Strassen- und Bauprojekt Windpark
	maximal vom Rotor überstrichener Bereich
	Werkleitung Elektrizität, ausserhalb Perimeter (Verfahren EST)
	Windenergiegebiet gemäss Festsetzung Kantonaler Richtplan
	Strassenachse, im Detailplan 1:250
	Bereich Begrünung nach Bauphase, im Detailplan 1:250
	Strasse bestehend, im Detailplan 1:250
	Bankett neu, im Detailplan 1:250
	Baute bestehend
	Baute projektiert
	Gewässer offen
	Gewässer eingedolt
	Gewässerraum Chirchtobelbach
	Wald
	Waldreservat
	Baugebiet gemäss Zonenplan
	Gemeindegrenze
	Zonengrenze
	*noch nicht rechtskräftig

